

IGM PRIMA LEVATURA 1883 E SOVRAPPOSIZIONE ALL'AEROFOTOGRAMMETRICO COMUNALE

CAPOLUOGO

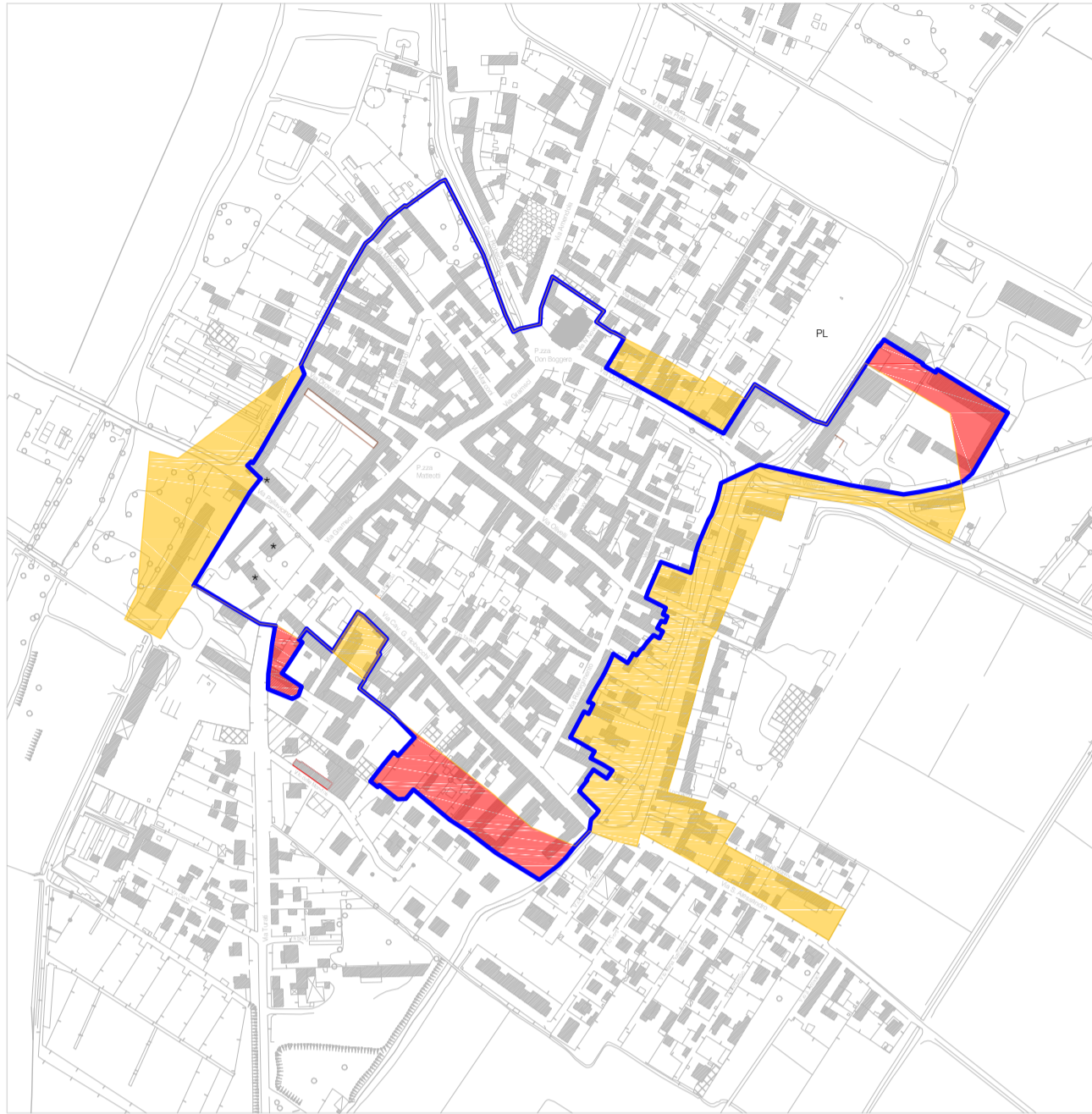


ATTUALE NUCLEO ANTICO  
RISULTANTE DAL RILIEVO DEGLI EDIFICI



VARIAZIONI RISPETTO AL PERIMETRO IGM

- Aree sottratte al tessuto (edifici recenti)
- Aree aggiunte al tessuto

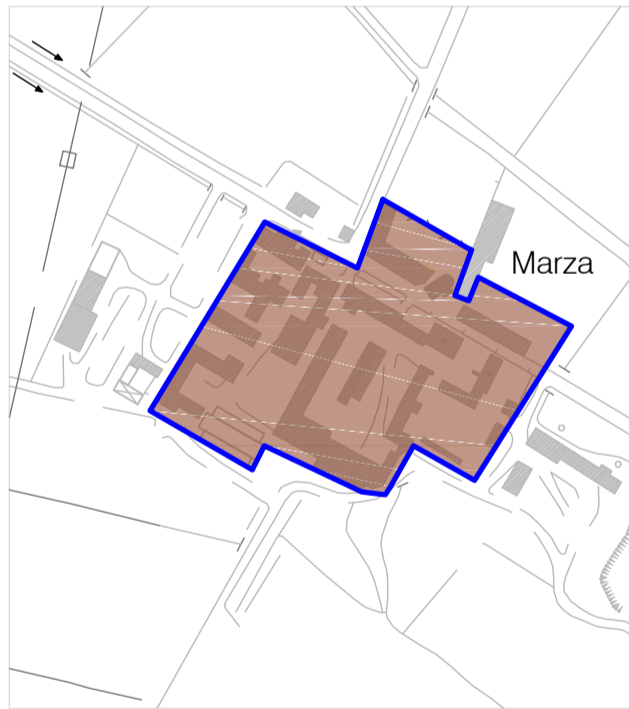


IGM PRIMA LEVATURA 1883 E SOVRAPPOSIZIONE ALL' AEROFOTOGRAMMETRICO COMUNALE

FRAZIONI

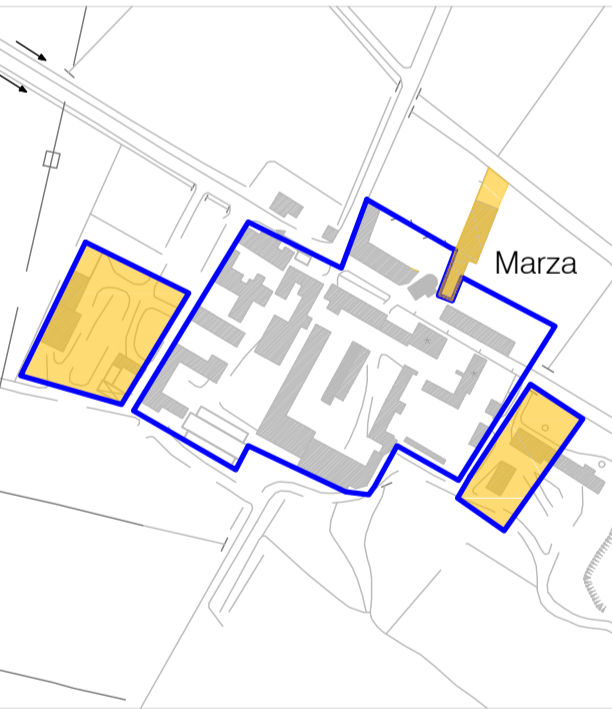


ATTUALE NUCLEO ANTICO  
RISULTANTE DAL RILIEVO  
DEGLI EDIFICI

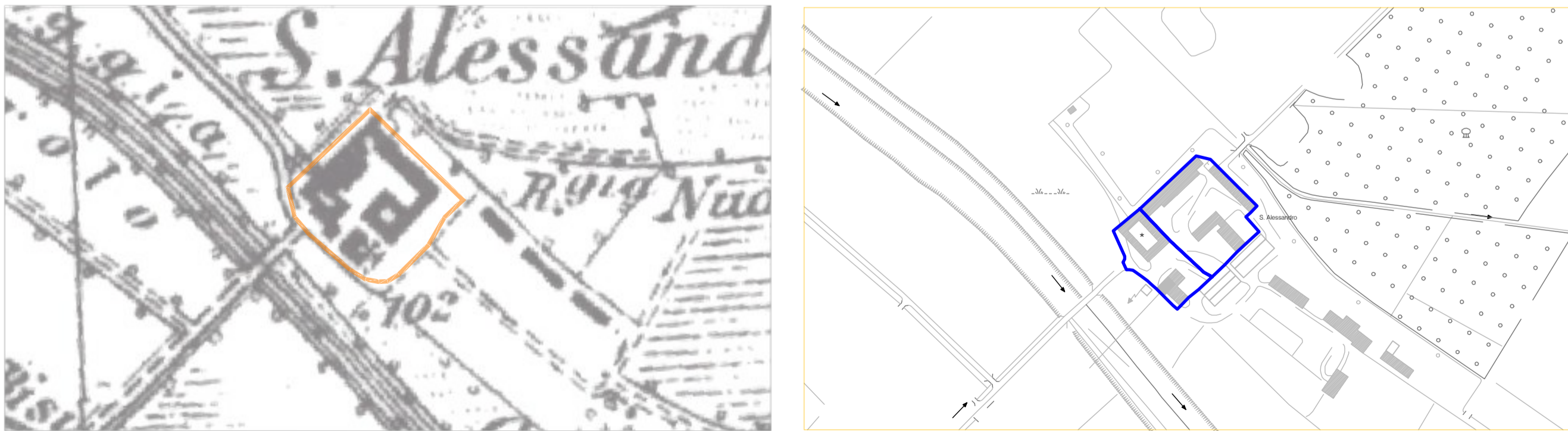


VARIAZIONI RISPETTO AL  
PERIMETRO IGM

- Aree sottratte al tessuto  
(edifici recenti)



Il nucleo antico di  
S.Alessandro non ha subito  
variazioni sostanziali





Comune di  
**ZEME**  
(Provincia di Pavia)

## PIANO DI GOVERNO DEL TERRITORIO

### Documento di Piano

Quadro conoscitivo



#### QC\_08

SCALA 1:4.000

#### Evoluzione del tessuto storico

<b>Il Progettista:</b> Augusto Allegrini Ingegnere	<b>Il Sindaco:</b> Gian Andrea Pagani
<b>Il Segretario Comunale:</b> Maria Luisa Pizzocchero	
<u>COMUNE DI ZEME</u>	

**Collaboratori:**  
Alberto Secondi  
Francesco Mocchi

Adottato con delibera C. C. n° 9 del 29.08.2013

Approvato con delibera C. C. n° 6 del 10.02.2014

Pubblicazione B.U.R.L. serie \_\_\_\_\_ n° \_\_\_\_\_ del \_\_\_\_\_

augusto allegrini ingegnere  
iscritto al n. 1398 dell'Albo degli Ingegneri della Provincia di Pavia  
Studio: via Tasso, 94 - 27100 PAVIA Tel. e Fax : +39 0382 571453 e-mail: aallegrini@tin.it

Diritti d'autore riservati a norma di legge. Riproduzione totale o parziale vietata senza consenso scritto del progettista o degli aventi diritto.